



5 - VUE EQUIANGULAIRE - Vue Panoramique 120° x 36°

Maintenir une distance de 45 cm environ entre l'observateur et la planche de photomontage (format A3) afin de reproduire la vision humaine





TYPOLOGIE DE L'ENJEU PAYSAGER	ÉLÉMENT CONCERNÉ	ANALYSE PAYSAGÈRE	TYPOLOGIE DE L'EFFET	ÉVALUATION DE L'IMPACT PAYSAGER					
Perception des structures paysagères et secteurs panoramiques	Bande bocagère de Niort	Depuis les abords du domaine, les vues sont dégagées sur une parcelle agricole. La profondeur de champ est relativement courte, interrompue par les alignements arborés et lignes bocagères. Le projet est masqué par l'addition de ces lignes boisées. Sa hauteur apparente est bien inférieure à la celle de la végétation rendant sa perception impossible été comme hiver, à feuilles tombées.	> Pas de modification du paysage observé	Nul	Très faible	Faible	Modéré	Fort	Très fort
Visibilité ou covisibilité avec un édifice ou un site protégé	Domaine du Grand Port (MH39)		> Pas de modification de l'écrin paysager	Nul	Très faible	Faible	Modéré	Fort	Très fort

Informations du projet éolien

Nombre d'éoliennes : 4  
 Dimension mat | rotor | hauteur totale : 110m | 133m | 176.5m  
 Orientation rotor : toujours en direction de l'observateur  
 Éolienne la plus proche : E1 : 19km  
 Éolienne la plus éloignée : E4 : 20,4 km

> Zones de visibilité (carte de ZVI)

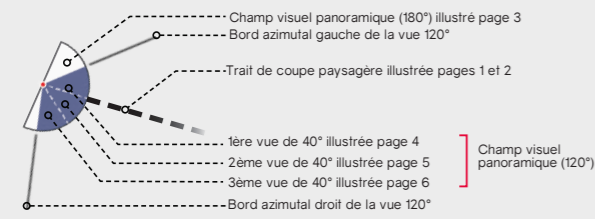
- Angle apparent | 0,1°-0,5°
- Angle apparent | 0,5°-1,0°
- Angle apparent | 1,0°-5,0°
- Angle apparent | 5,0°-180° (angle maximal)

Calcul de ZVI réalisé sur WindPro 3.3  
 Prise en compte du Corine Land Cover pour la prise en compte du tissu végétal (essentiellement les masses boisées majeures)

Pour se représenter les angles...  
 0,5° correspond à une hauteur équivalente (cm) d'un objet de 0,87 cm placé à 1 m de l'oeil  
 1° correspond à une hauteur équivalente (cm) d'un objet de 1,7 cm placé à 1 m de l'oeil  
 5° correspond à une hauteur équivalente (cm) d'un objet de 8,7 cm placé à 1 m de l'oeil

Légende

> Cône de vue

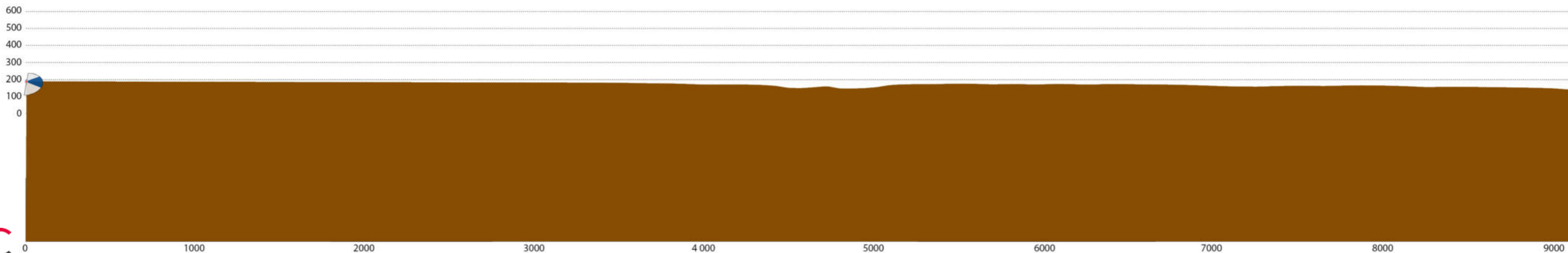
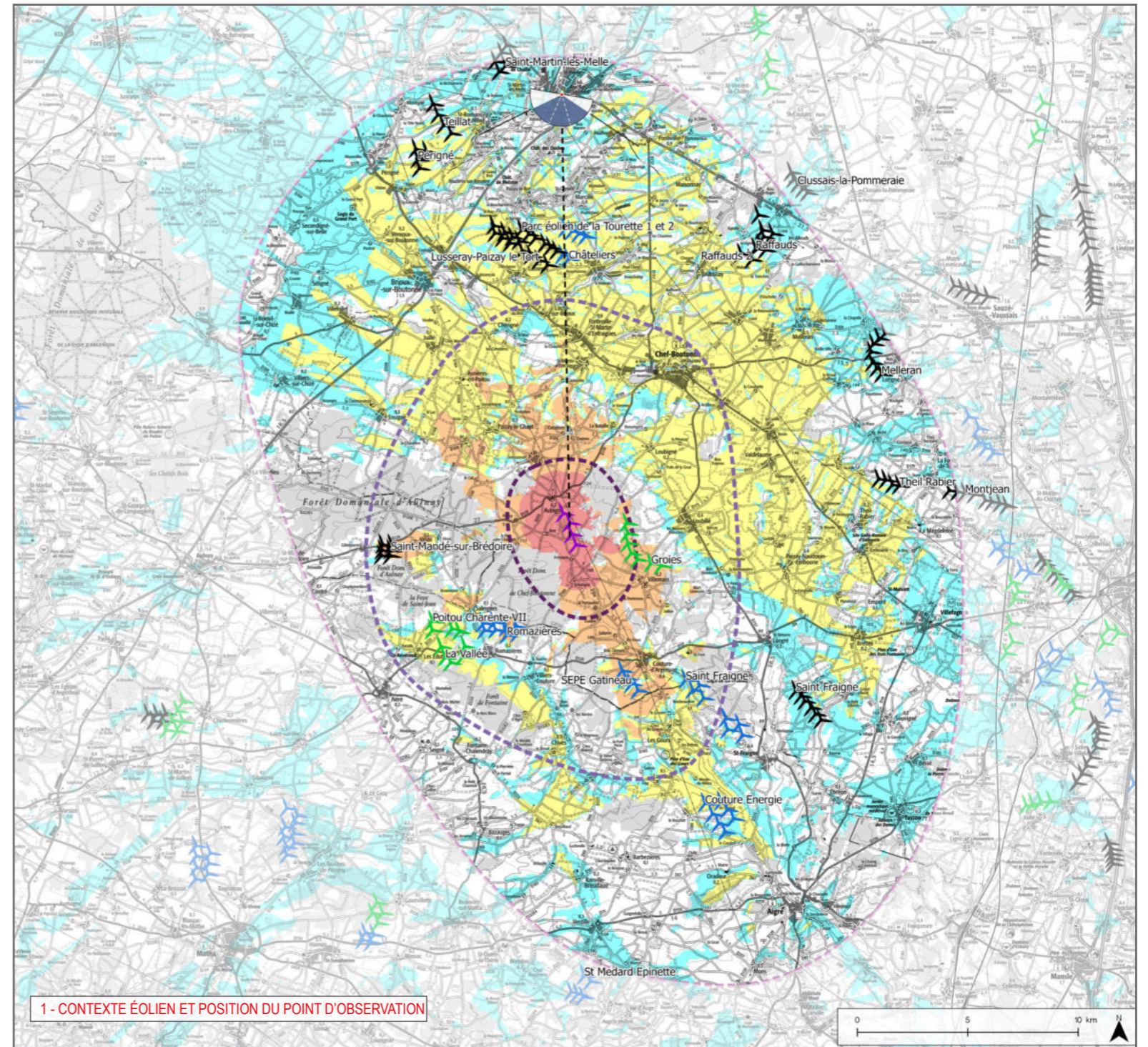


> Contexte éolien

- Parc éolien en service
- Projet éolien autorisé (PC accordé)
- Projet éolien en instruction (avis AE)
- Projet éolien d'Aubigné

> Aires d'étude

- Aire d'étude éloignée
- Aire d'étude rapprochée
- Aire d'étude immédiate



Informations photographie

Identifiant : 5

Coordonnées Lambert 93 (X, Y, Z) : 457588, 6573785, 131,3

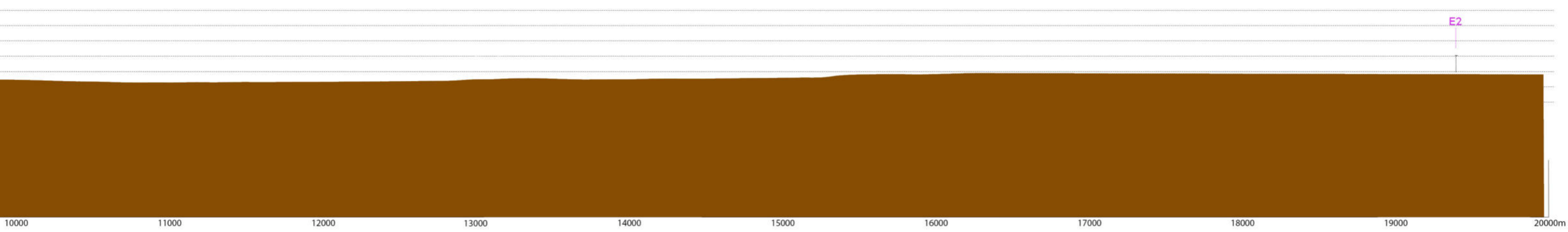
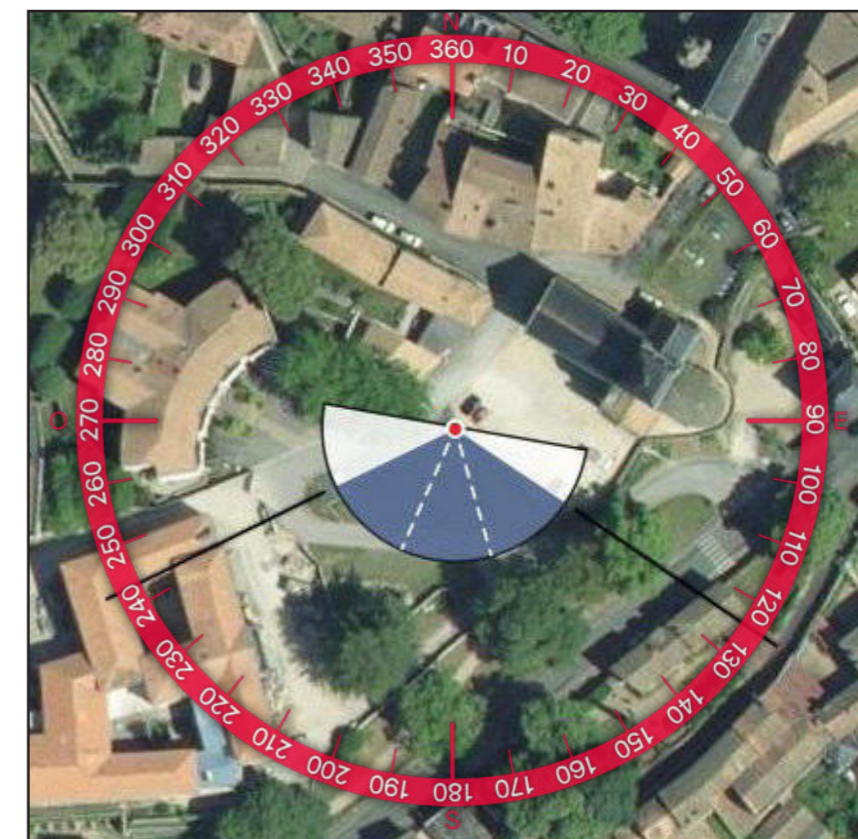
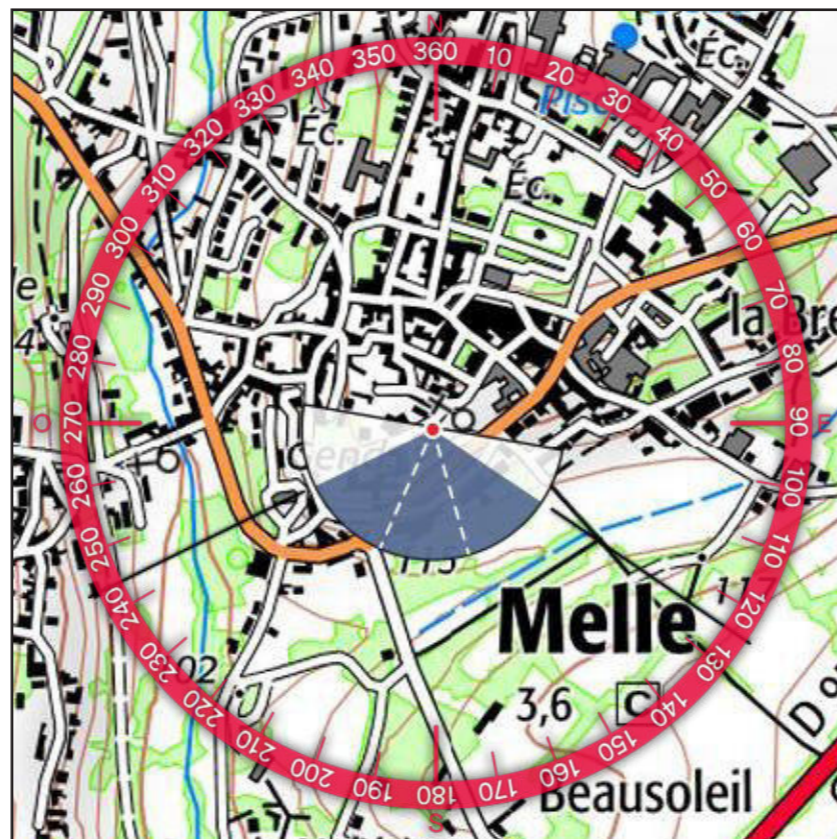
Date et heure de prise de vue : 25/01/2021 13:32

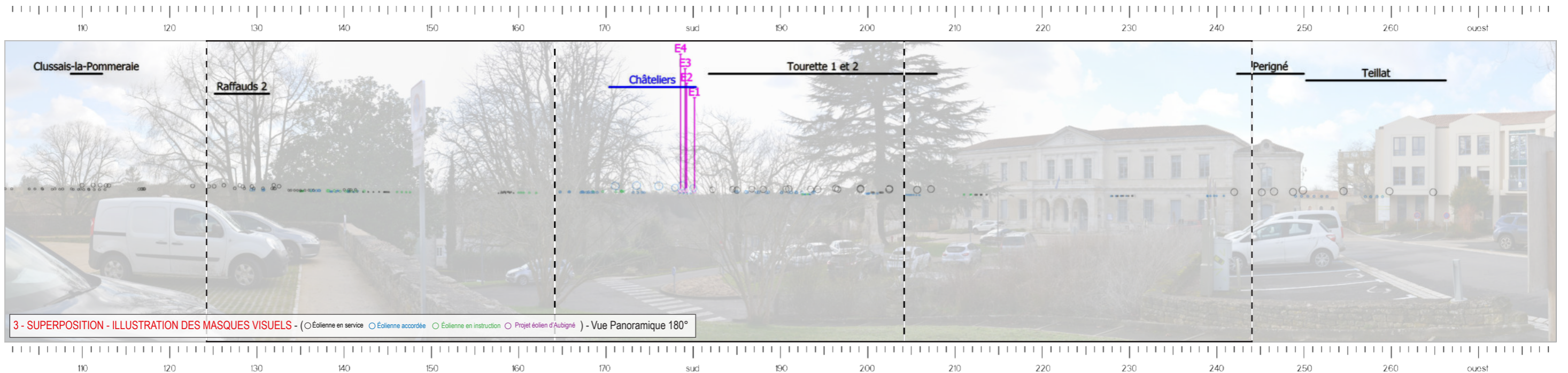
Focale APS-C / Focale 24x36 : 35mm / 52,5 mm

Appareil Photo Numérique : NIKON D5200

Assemblage panoramique : Cylindrique

Hauteur de prise de vue : 1,6 m







5 - VUE EQUIANGULAIRE - Vue Panoramique 120° x 36°

Maintenir une distance de 45 cm environ entre l'observateur et la planche de photomontage (format A3) afin de reproduire la vision humaine







TYPLOGIE DE L'ENJEU PAYSAGER	ÉLÉMENT CONCERNÉ	ANALYSE PAYSAGÈRE	TYPLOGIE DE L'EFFET	ÉVALUATION DE L'IMPACT PAYSAGER					
Effet cumulé avec un autre parc éolien	P.E. Châteliers P.E. de Tourette 1 & 2	Le projet d'Aubigné s'inscrit à l'horizon filtré par la végétation urbaine proche et les boisements du second plan. Il s'affiche en arrière-plan du parc éolien accordé des Châteliers. Ce parc ainsi que le parc de Tourette 1 & 2 demeurent plus prégnant depuis ce point vue. Bien que le projet vient densifier le motif éolien, la distance d'éloignement lui confère une hauteur apparente bien inférieure à celle des autres parcs et limite ainsi sa prégnance visuelle. L'impact paysager du projet est très faible.	<ul style="list-style-type: none"> <li>&gt; Effet de renforcement du motif éolien</li> <li>&gt; Effet de densification</li> <li>&gt; Modification de la lisibilité des parcs existants</li> </ul>	Nul	Très faible	Faible	Modéré	Fort	Très fort
Perception depuis l'habitat ou covisibilité avec une silhouette de bourg	Centre bourg de Melle		<ul style="list-style-type: none"> <li>&gt; Modification du paysage quotidien</li> </ul>	Nul	Très faible	Faible	Modéré	Fort	Très fort
Visibilité ou covisibilité avec un édifice ou un site protégé	Hospice et Eglise Saint Savinien de Melle (MH48 et 50)		<ul style="list-style-type: none"> <li>&gt; Phénomène de visibilité</li> </ul>	Nul	Très faible	Faible	Modéré	Fort	Très fort

### Informations du projet éolien

Nombre d'éoliennes : 4  
 Dimension mat | rotor | hauteur totale : 110m | 133m | 176.5m  
 Orientation rotor : toujours en direction de l'observateur  
 Éolienne la plus proche : E1 : 11,3km  
 Éolienne la plus éloignée : E4 : 12,7 km

### > Zones de visibilité (carte de ZVI)

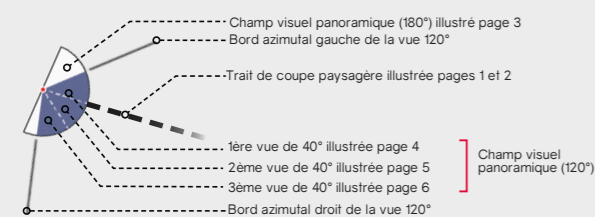
- Angle apparent | 0,1°-0,5°
- Angle apparent | 0,5°-1,0°
- Angle apparent | 1,0°-5,0°
- Angle apparent | 5,0°-180° (angle maximal)

Calcul de ZVI réalisé sur WindPro 3.3  
 Prise en compte du Corine Land Cover pour la prise en compte du tissu végétal (essentiellement les masses boisées majeures)

Pour se représenter les angles...  
 0,5° correspond à une hauteur équivalente (cm) d'un objet de 0,87 cm placé à 1 m de l'oeil  
 1° correspond à une hauteur équivalente (cm) d'un objet de 1,7 cm placé à 1 m de l'oeil  
 5° correspond à une hauteur équivalente (cm) d'un objet de 8,7 cm placé à 1 m de l'oeil

### Légende

#### > Cône de vue

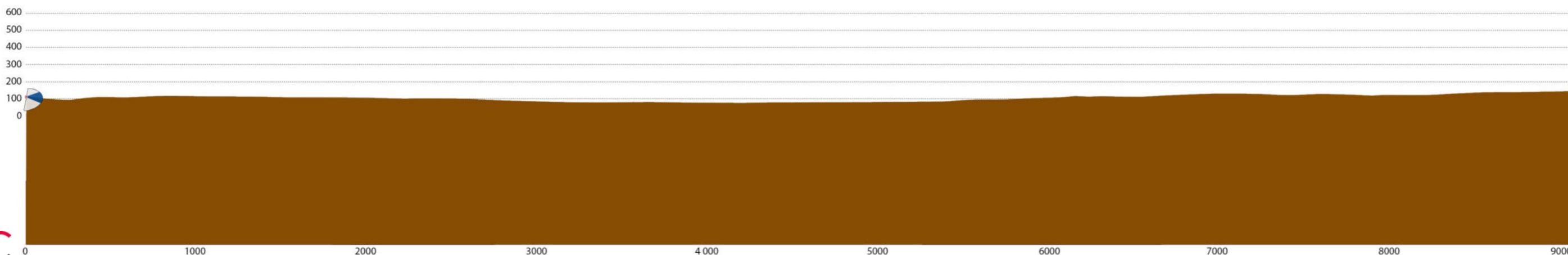
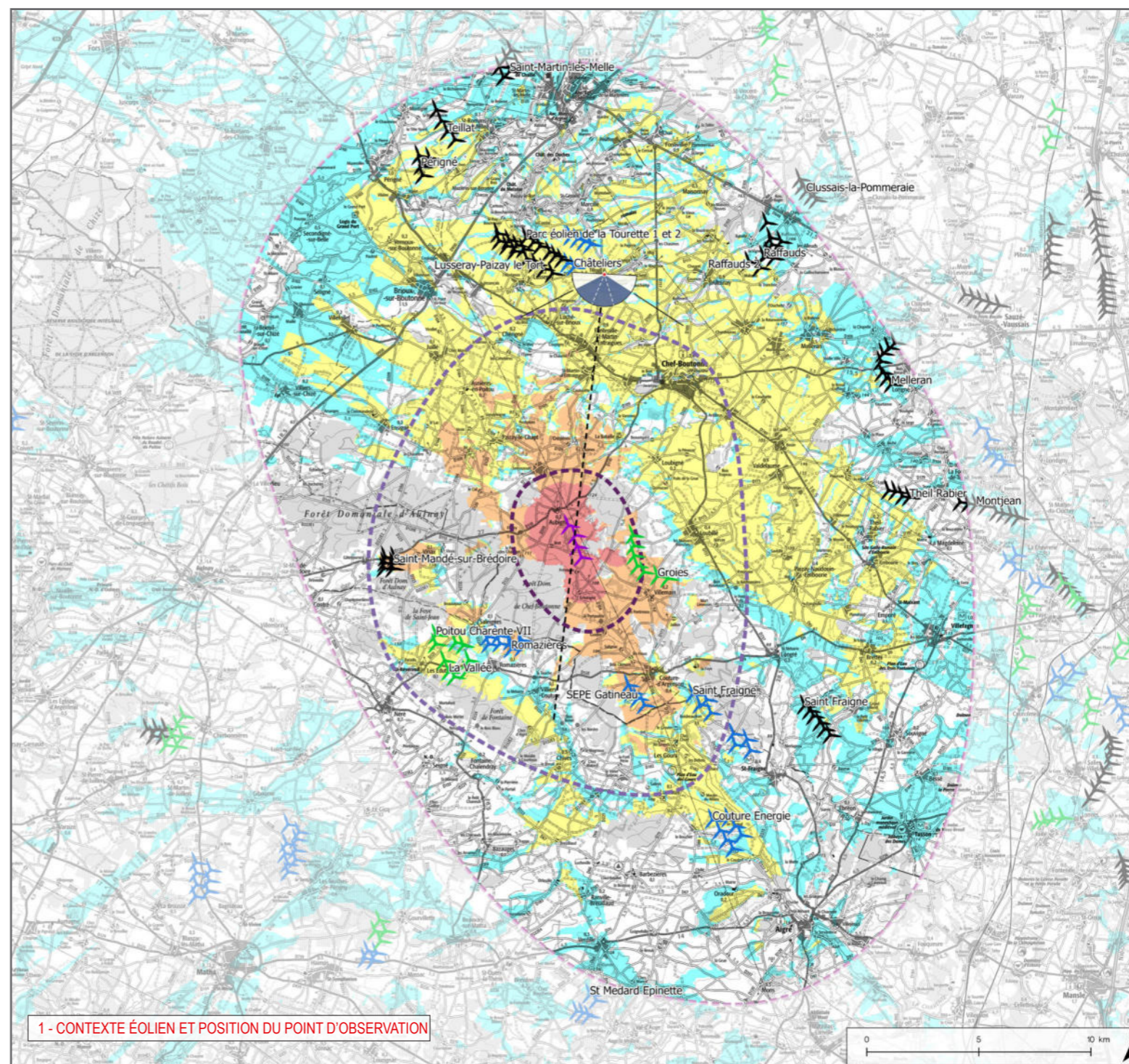


#### > Contexte éolien

- Parc éolien en service
- Projet éolien autorisé (PC accordé)
- Projet éolien en instruction (avis AE)
- Projet éolien d'Aubigné

#### > Aires d'étude

- Aire d'étude éloignée
- Aire d'étude rapprochée
- Aire d'étude immédiate



Informations photographie

Identifiant : 6

Coordonnées Lambert 93 (X, Y, Z) : 459258, 6566030, 115,6

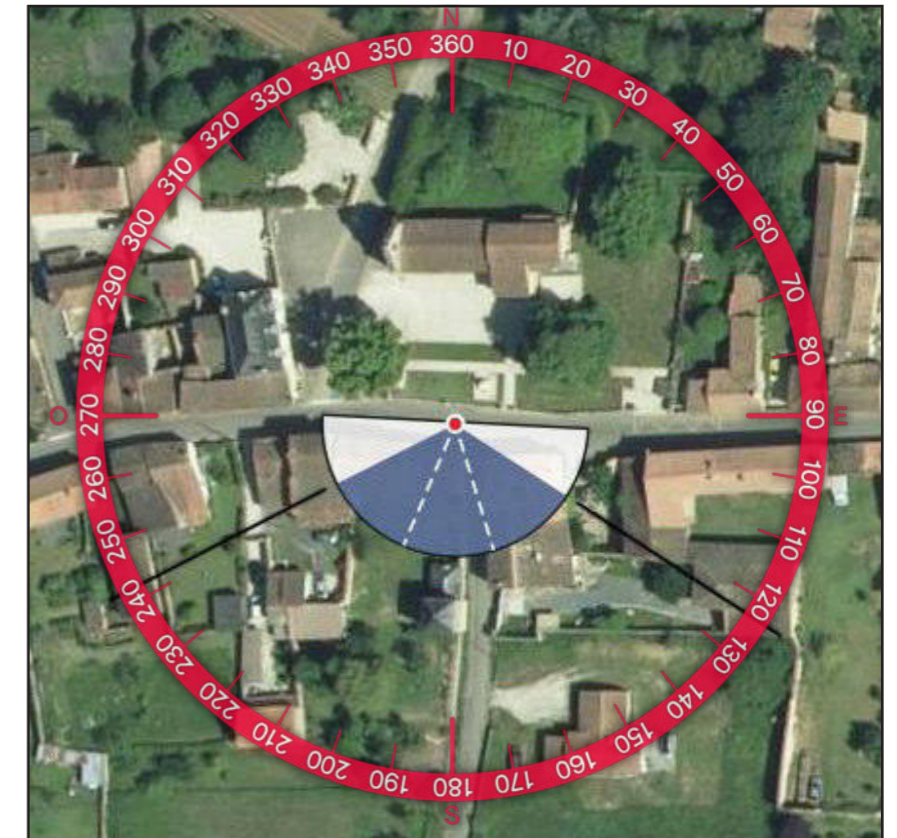
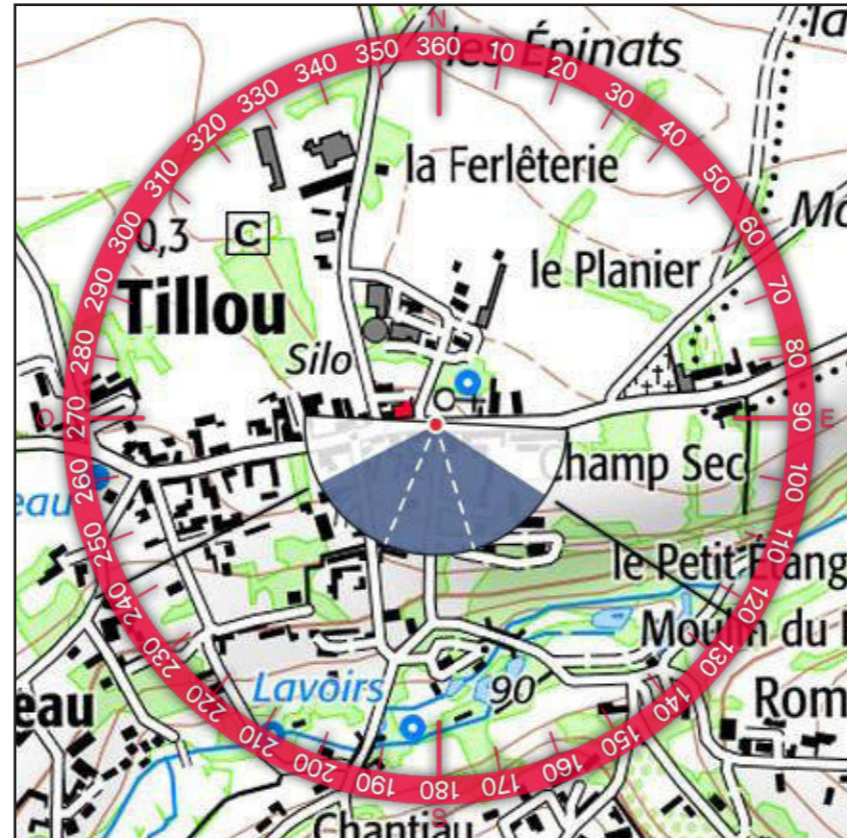
Date et heure de prise de vue : 21/07/2020 10:14

Focale APS-C / Focale 24x36 : 35mm / 52,5 mm


Appareil Photo Numérique : NIKON D5200

Assemblage panoramique : Cylindrique

Hauteur de prise de vue : 1,6 m



E2





5 - VUE EQUIANGULAIRE - Vue Panoramique 120° x 36°

Maintenir une distance de 45 cm environ entre l'observateur et la planche de photomontage (format A3) afin de reproduire la vision humaine



RUE DE PÉROUX



TYPLOGIE DE L'ENJEU PAYSAGER	ÉLÉMENT CONCERNÉ	ANALYSE PAYSAGÈRE	TYPLOGIE DE L'EFFET	ÉVALUATION DE L'IMPACT PAYSAGER					
Perception depuis l'habitat ou covisibilité avec une silhouette de bourg	Centre bourg de Tillou	Depuis le centre-bourg de Tillou, le projet est partiellement visible sur une courte séquence dans l'alignement de la rue orientée sud, plongeant vers la vallée de la Somptueuse. Les éoliennes du projet sont perceptibles en arrière-plan de la végétation qui marque l'horizon. Cadrée dans cette fenêtre visuelle, la prégnance du projet est très faible, ce qui limite les appels visuels et ne génère pas de modification notable du paysage. L'impact est considéré comme très faible.	> Modification du paysage quotidien	Nul	Très faible	Faible	Modéré	Fort	Très fort
Visibilité ou covisibilité avec un édifice ou un site protégé	Eglise Saint-Sulpice de Tillou (MH 53)		> Phénomène de visibilité	Nul	Très faible	Faible	Modéré	Fort	Très fort

Informations du projet éolien

Nombre d'éoliennes : 4  
 Dimension mat | rotor | hauteur totale : 110m | 133m | 176.5m  
 Orientation rotor : toujours en direction de l'observateur  
 Éolienne la plus proche : E1 : 11,8km  
 Éolienne la plus éloignée : E4 : 12,5 km

> Zones de visibilité (carte de ZVI)

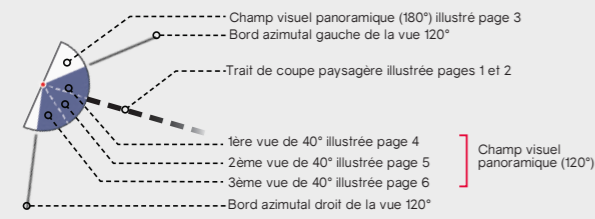
- Angle apparent | 0,1°-0,5°
- Angle apparent | 0,5°-1,0°
- Angle apparent | 1,0°-5,0°
- Angle apparent | 5,0°-180° (angle maximal)

Calcul de ZVI réalisé sur WindPro 3.3  
 Prise en compte du Corine Land Cover pour la prise en compte du tissu végétal (essentiellement les masses boisées majeures)

Pour se représenter les angles...  
 0,5° correspond à une hauteur équivalente (cm) d'un objet de 0,87 cm placé à 1 m de l'oeil  
 1° correspond à une hauteur équivalente (cm) d'un objet de 1,7 cm placé à 1 m de l'oeil  
 5° correspond à une hauteur équivalente (cm) d'un objet de 8,7 cm placé à 1 m de l'oeil

Légende

> Cône de vue

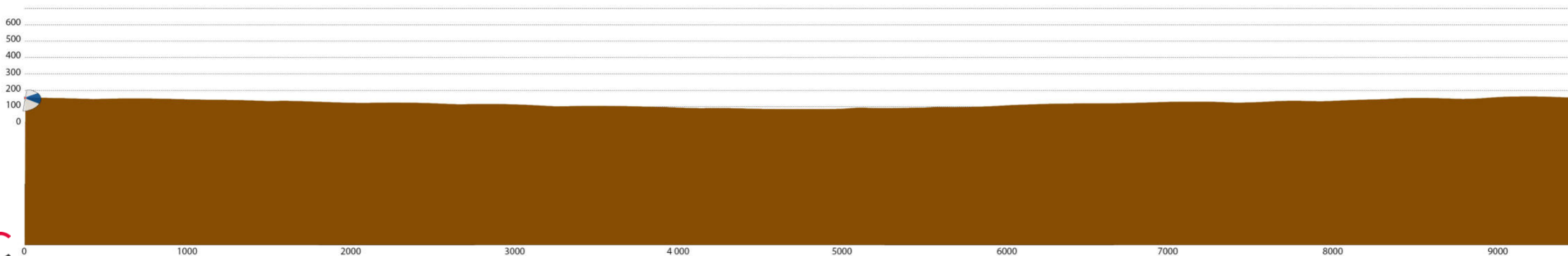
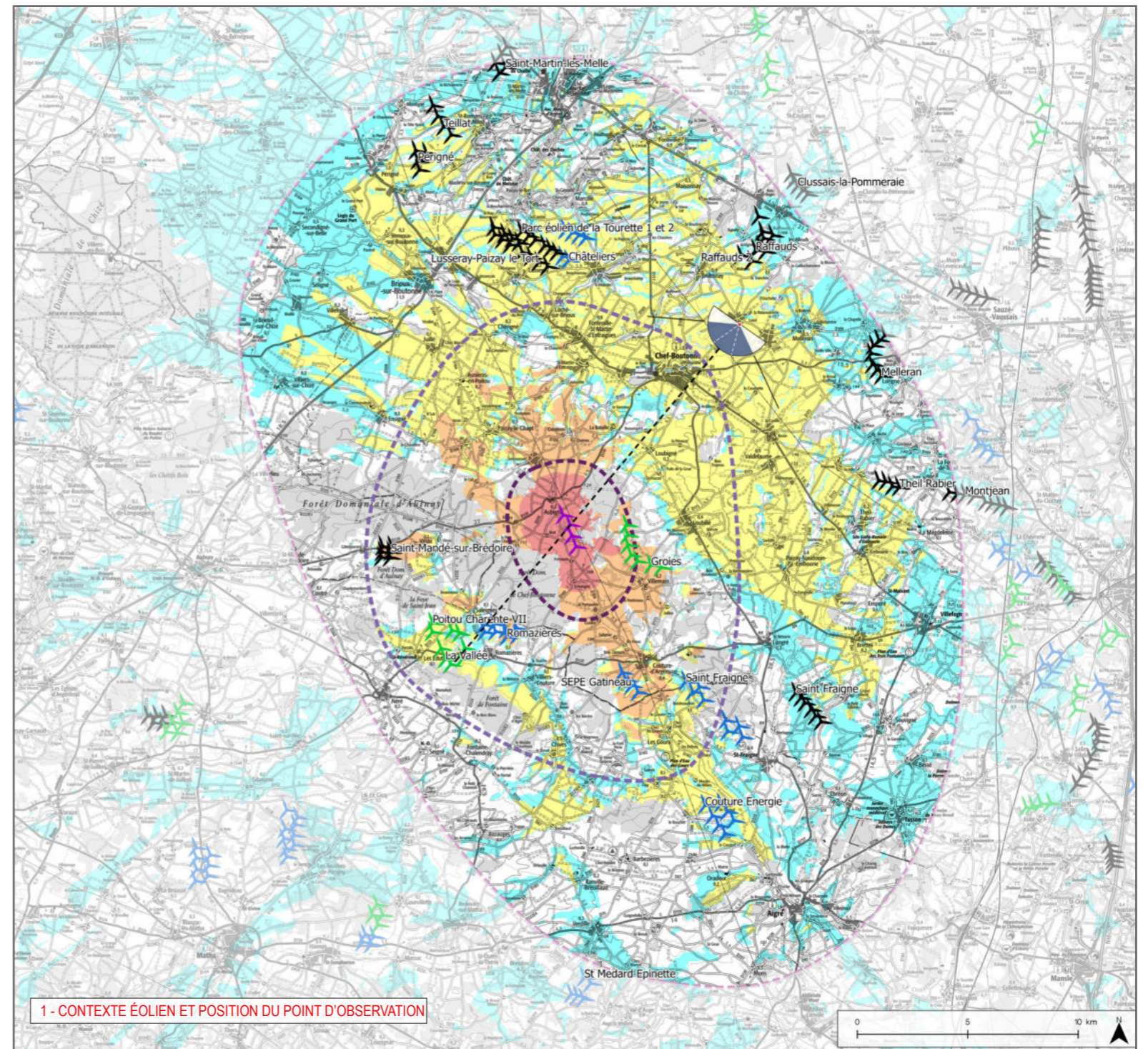


> Contexte éolien

- Parc éolien en service
- Projet éolien autorisé (PC accordé)
- Projet éolien en instruction (avis AE)
- Projet éolien d'Aubigné

> Aires d'étude

- Aire d'étude éloignée
- Aire d'étude rapprochée
- Aire d'étude immédiate





Informations photographie

Identifiant : 7

Coordonnées Lambert 93 (X, Y, Z) : 465630, 6563468, 153,7

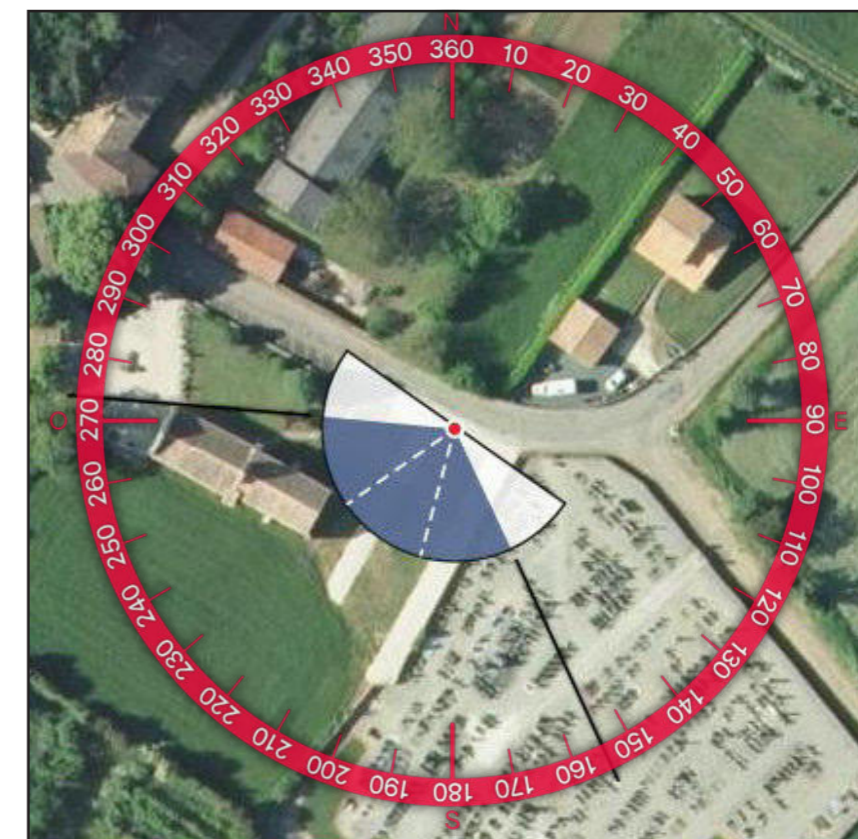
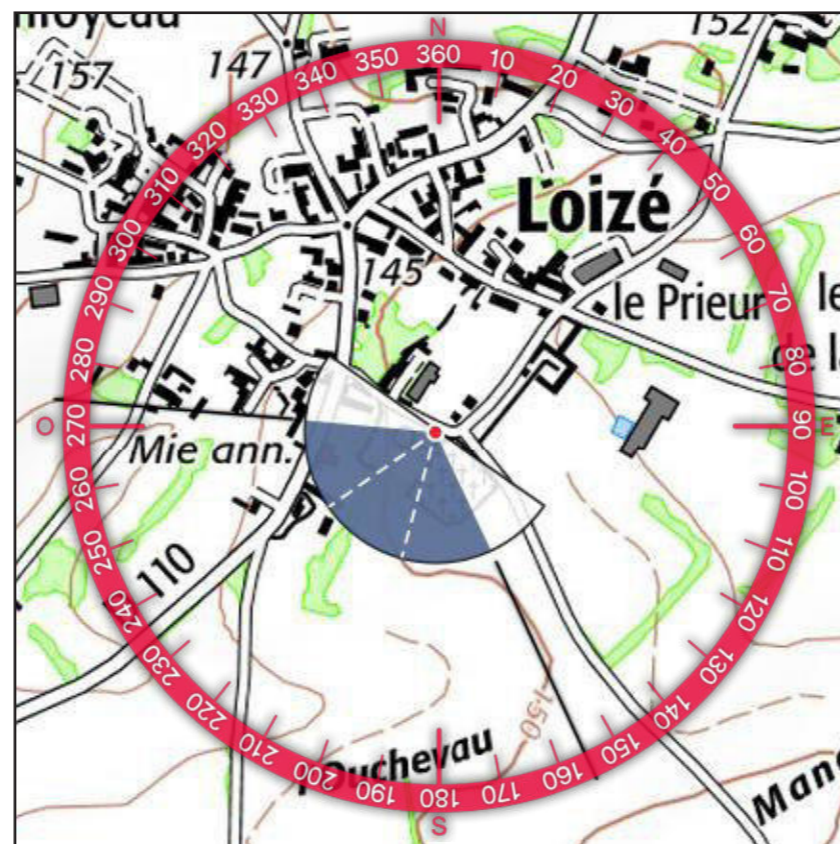
Date et heure de prise de vue : 26/01/2021 09:37

Focale APS-C / Focale 24x36 : 35mm / 52,5 mm

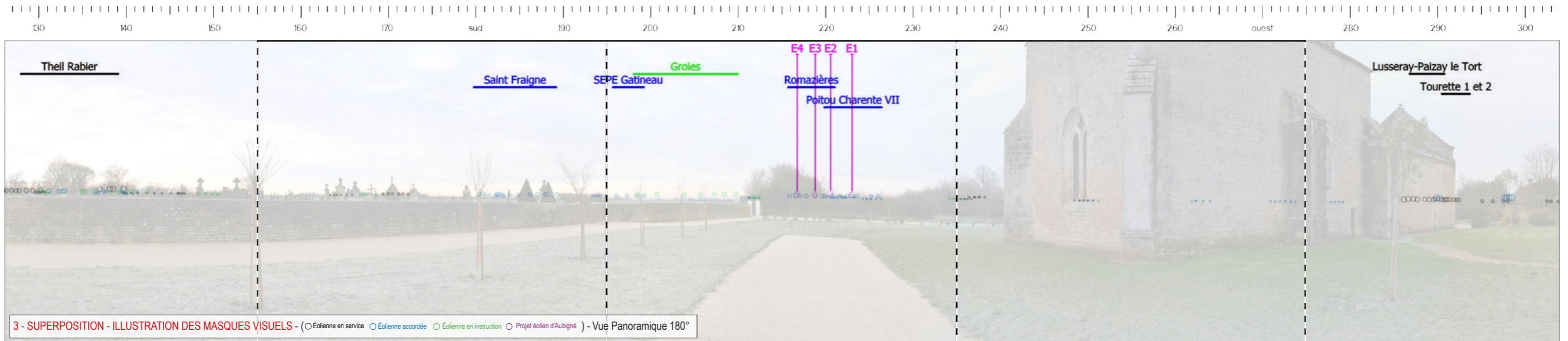
Appareil Photo Numérique : NIKON D5200

Assemblage panoramique : Cylindrique

Hauteur de prise de vue : 1,6 m



E2



179



5 - VUE EQUIANGULAIRE - Vue Panoramique 120° x 36°

Maintenir une distance de 45 cm environ entre l'observateur et la planche de photomontage (format A3) afin de reproduire la vision humaine

